


Hermine Itinérante 2012

À la découverte de l'Archéologie
sous-marine

Dossier de présentation





SOMMAIRE

PRÉSENTATION DE L'ASSOCIATION	P. 5
LE PROJET <i>Hermine</i> Itinérante 2012	P. 7
LES OUTILS PROPOSÉS	P. 9 à 21
Jeu de cartes pédagogique : <i>Sur la piste des épaves</i>	p. 10
Valorisation du patrimoine maritime régional	p. 11
Le parcours de l'objet archéologique	p. 12
Les outils pédagogiques jeunesse	p. 14
L'ÉVÈNEMENT <i>Hermine</i> Itinérante	P. 23 à 46
Programme de la manifestation	p. 26
Revue de presse	p. 28
En images	p. 43





PRÉSENTATION DE L'ASSOCIATION



QUI SOMMES-NOUS ?

L'Association pour le Développement de la Recherche en Archéologie Maritime (ADRAMAR), est un organisme à but non lucratif, créé en 1993 par des archéologues professionnels afin de promouvoir la recherche archéologique maritime en France comme à l'étranger. L'ADRAMAR collabore avec le DRASSM, service à compétence nationale du Ministère de la Culture et de la Communication chargé de gérer, protéger et étudier les biens culturels sur l'ensemble du territoire maritime français.

L'Adramar a par ailleurs reçu, en tant qu'association française consacrée au développement de l'archéologie sous-marine et subaquatique, une accréditation de l'Unesco pour consultation et collaboration avec le Conseil consultatif, scientifique et technique de la Convention de 2001. Elle s'est ainsi engagée à coopérer avec le Conseil consultatif pour la mise en oeuvre de la Convention de 2001 sur la protection du patrimoine culturel subaquatique.



Depuis 2005, l'association mène le projet *Atlas archéologique des biens culturels maritimes de l'Arc atlantique*. Ce projet œuvre à la valorisation des sites archéologiques immergés au large des côtes ponantaises. Le projet européen, *Atlas Archéologique des 2 Mers (A2S)*, en reprend le principe pour la Manche et la mer du Nord. Il est mené en collaboration avec le DRASSM, le HWTMA (*Hampshire and Wight Trust for Maritime Archaeology*) et le VIOE (*Vlaams Instituut voor het Onroerend Erfgoed*).

LES MANDATS DE L'ASSOCIATION

- Développement, connaissance et diffusion de l'archéologie sous-marine et maritime
- Etude, protection et mise en valeur des sites archéologiques
- Aide et formation aux fouilles archéologiques sous-marines
- Organisation de réunions scientifiques, de conférences et d'expositions
- Publication de monographies et de guides archéologiques
- Concertation avec les instances publiques, les collectivités et les associations
- Information et sensibilisation du public au patrimoine archéologique maritime
- Diffusion des connaissances



LE PROJET *Hermine* Itinérante 2012

L'ARCHÉOLOGIE SOUS-MARINE UN PATRIMOINE MÉCONNU

L'archéologie sous-marine est souvent réservée à un public de professionnels ou d'amateurs passionnés. Cependant, l'histoire maritime fait rêver le grand public et lorsque les informations détenues par les professionnels sortent de leur contexte scientifique, un grand nombre de personnes manifestent un intérêt certain pour cet aspect de leur histoire. C'est pourquoi, l'équipe de l'ADRAMAR, *Association pour le Développement et la Recherche en Archéologie Maritime*, souhaiterait rencontrer le public de votre municipalité en proposant une animation de découverte de l'archéologie sous-marine à bord de son navire de recherche *Hermine-Bretagne*.

Nous ferons **découvrir le travail des archéologues sous-marins**, les techniques de prospection par sonar à balayage latéral, les techniques de fouilles et de relevé sous-marin ainsi que l'étude des objets issus des sites archéologiques. Dans le cadre de trois **ateliers pratiques**, installés sous tente, et à bord du navire le **jeune public** s'immergera dans la vie de l'archéologue sous-marin :

- **n°1 : visite du navire de recherche *Hermine-Bretagne***
- **n°2 : le Carré de fouilles**
- **n°3 : la Tente Inventaire**

Les enfants fouilleront, dessineront, remonteront des poteries et s'initieront aux différentes activités de l'archéologue sous-marin sur un chantier reconstitué.

Ces ateliers existent aussi dans **une version grand public** pour les curieux qui souhaiteront remonter le temps.

L'ATLAS (www.atlasponant.fr / www.atlas2mers.eu)

LA VALORISATION DU PATRIMOINE RÉGIONAL, NATIONAL ET INTERNATIONAL

Au sein de nos activités, pour diffuser à un large public les connaissances maritimes nationales, nous avons mis en ligne sur internet en 2011 l'*Atlas archéologique des biens culturels maritimes de l'Arc atlantique* (www.atlasponant.fr) né de collaborations entre plongeurs, institutions d'état et l'association. Cet Atlas s'intègre dans notre projet européen de valorisation du patrimoine maritime sous-marin à travers l'*Atlas archéologique des 2 Mers* (www.atlas2mers.eu) en ligne en 2012 : grâce à une interface cartographique, il regroupe les trois atlas des trois pays partenaires (l'ADRAMAR en France, le VIOE en Belgique, le HWTMA en Angleterre). Il constitue ainsi un inventaire des biens culturels maritimes de l'Atlantique, des côtes de la Manche et de la mer du Nord, valorisable lors de l'événement *Hermine* Itinérante pour permettre au public de découvrir son patrimoine local grâce à un panneau créé spécialement pour l'occasion.



Hermine ~ Bretagne

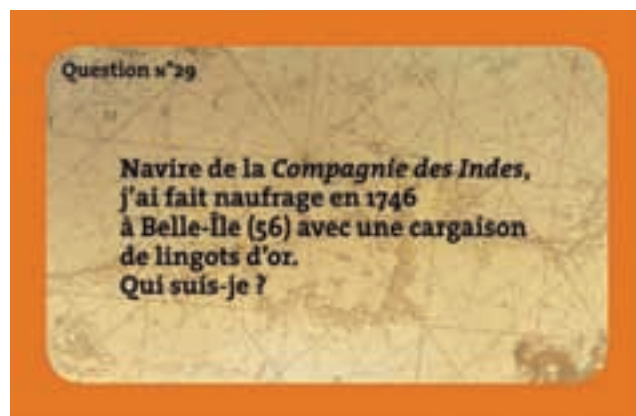
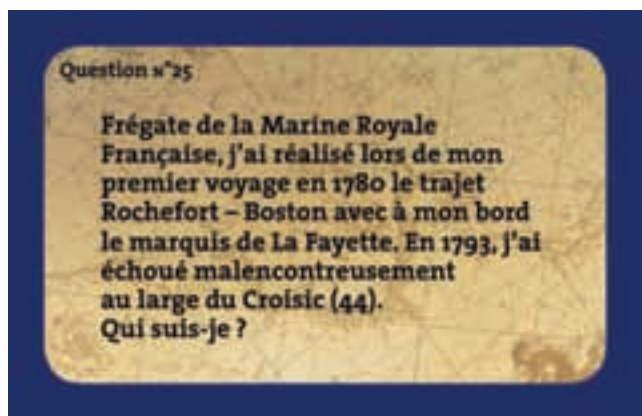
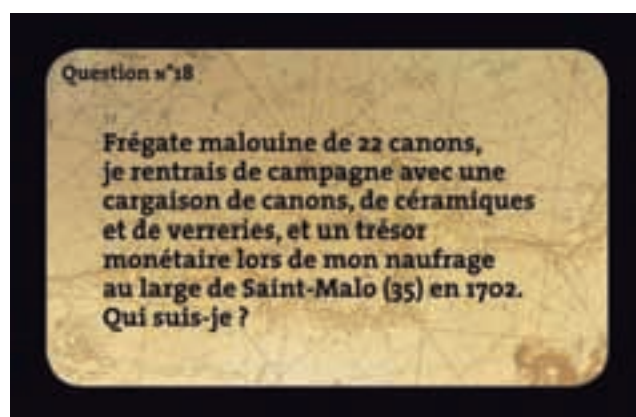
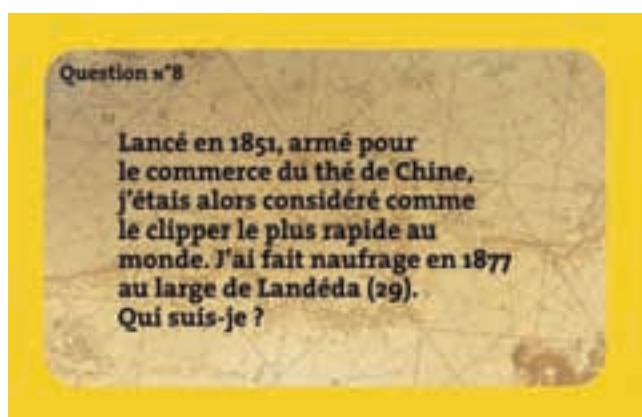
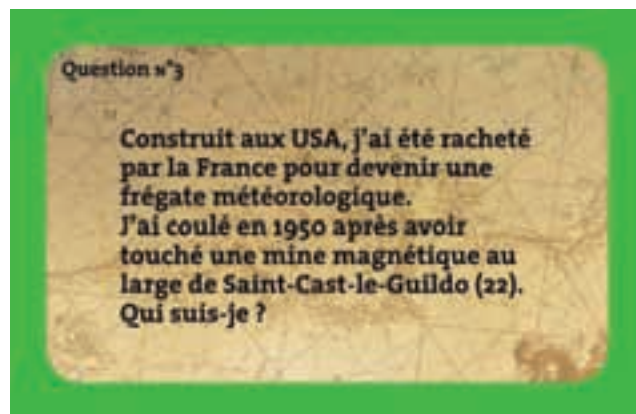
À la découverte de l'Archéologie
sous-marine

Association Adramar

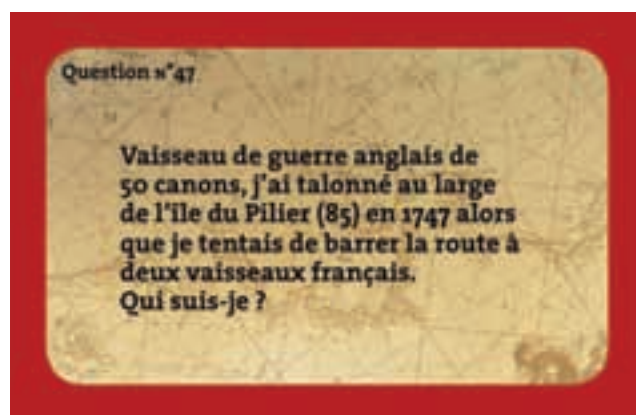
Les outils proposés



JEU DE CARTES PÉDAGOGIQUE : SUR LA PISTE DES ÉPAVES



>> Sur des cartes à jouer une question est posée, les joueurs découvriront la réponse sur le site internet www.atlasponant.fr. Ils seront invités à renvoyer leur bulletin et un jeu concours sera organisé avec un tirage au sort pour les bonnes réponses.



GÉOPORTAL A2S, PORTAL EUROPÉEN DE L'ARCHÉOLOGIE SOUS-MARINE

Le géoportail est l'un des aspects majeurs du projet A2S archéologique des 3 Mers. Associant géographes, historiens et plongeurs, il est le fruit de plusieurs années de travail qui ont permis de rassembler l'ensemble des connaissances issues des recherches archéologiques sous-marines menées en France, en Allemagne et en Belgique, permettant la comparaison et la mise en relation des sites archéologiques immergés à une échelle européenne, il constitue un formidable outil pour la communauté scientifique et permet de mieux appréhender notre histoire commune, celle d'une Europe qui vient construire au fil des siècles ses continents, ses guérets et ses allées. Cette histoire commune est restituée au grand public par son site, à travers le géoportail, grande plateforme de la richesse de patrimoine sous-marin.

Depuis une requête simple, le géoportail collecte les données et répond dans chacune des langues de données des participants et traduit les informations à travers une interface cartographique. Une partie des informations est disponible en français (français, anglais et hongrois) afin de permettre aux utilisateurs de consulter les sites dans leur langue. Pour être sûr les informations disponibles concernent un site, l'utilisateur est redirigé vers la notice correspondante dans le base de données de l'un des participants.

Les bases de données des trois participants

L'INTERFACE DU GÉOPORTAL, L'EXEMPLE DU CHARIOT

Informations Générales (Résumé)

- Nom de l'objet
- Date de découverte
- Localisation
- Coordonnées géographiques
- Profondeur
- Statut de l'objet

Information détaillée (pour toute langue)

- Objet
- Localisation
- Profondeur
- Statut de l'objet
- Statut de l'objet
- Statut de l'objet
- Statut de l'objet

PARTEZ À LA DÉCOUVERTE DE L'ÉPAVE MYSTÈRE !!

Un projet européen soutenu par : Mers du Nord

Afin de sensibiliser la jeune génération au patrimoine maritime, en collaboration avec les deux gouvernements européens (anglais et belge), l'Adramar met en œuvre le projet **Mystery Shipwreck**.

Le projet Mystery Shipwreck est un projet européen soutenu par les gouvernements anglais et belge, l'Adramar met en œuvre le projet Mystery Shipwreck.

Le projet Mystery Shipwreck est un projet européen soutenu par les gouvernements anglais et belge, l'Adramar met en œuvre le projet Mystery Shipwreck.

Le projet Mystery Shipwreck est un projet européen soutenu par les gouvernements anglais et belge, l'Adramar met en œuvre le projet Mystery Shipwreck.

PROSPECTIONS GÉOPHYSIQUES

Les prospections géophysiques sont des méthodes de prospection non destructive qui permettent d'obtenir des données géophysiques sur les sites archéologiques immergés. Elles sont réalisées à l'aide de bateaux équipés de sondes géophysiques qui émettent et reçoivent des ondes électromagnétiques. Ces ondes interagissent avec les structures souterraines et permettent d'obtenir des données géophysiques qui sont ensuite traitées et interprétées pour identifier les structures archéologiques immergées.

Les prospections géophysiques sont des méthodes de prospection non destructive qui permettent d'obtenir des données géophysiques sur les sites archéologiques immergés. Elles sont réalisées à l'aide de bateaux équipés de sondes géophysiques qui émettent et reçoivent des ondes électromagnétiques. Ces ondes interagissent avec les structures souterraines et permettent d'obtenir des données géophysiques qui sont ensuite traitées et interprétées pour identifier les structures archéologiques immergées.

Les prospections géophysiques sont des méthodes de prospection non destructive qui permettent d'obtenir des données géophysiques sur les sites archéologiques immergés. Elles sont réalisées à l'aide de bateaux équipés de sondes géophysiques qui émettent et reçoivent des ondes électromagnétiques. Ces ondes interagissent avec les structures souterraines et permettent d'obtenir des données géophysiques qui sont ensuite traitées et interprétées pour identifier les structures archéologiques immergées.

>> Plusieurs panneaux seront installés afin de présenter les différentes activités de l'Adramar dans le cadre du projet Européen A2S.

L'Atlas Archéologique des biens culturels maritimes de l'Arc atlantique



L'Adramar (Association pour le Développement de la Recherche en Archéologie Maritime, loi 1901) a été créée en 1993 par des archéologues professionnels afin de promouvoir les recherches archéologiques maritimes en France comme à l'étranger. Elle œuvre à l'étude, la valorisation et la diffusion des recherches menées en archéologie sous-marine.

Initié en 2005 par l'Adramar sous l'égide du DRASSM (Département des Recherches Archéologiques Subaquatiques et Sous-marines), l'Atlas archéologique des biens culturels maritimes de l'Arc atlantique est le fruit d'une longue collaboration entre archéologues, historiens, archivistes et passionnés de plongée. Il consiste à dresser un inventaire méthodique des biens culturels maritimes du littoral du Ponant à travers l'étude des collections archéologiques et des sources textuelles et iconographiques. L'ensemble de ces données est regroupé au sein d'un Système d'Information Géographique (SIG) qui permet leur consultation via une interface cartographique.

Consultable sur Internet, la base de données Atlas Ponant a pour ambition de valoriser la mémoire des côtes atlantiques françaises. L'exemple du Morbihan montre la richesse et la diversité du patrimoine culturel maritime. Il permet de mettre en lumière les relations, toujours fortes, entre les populations littorales et l'océan et de faire surgir des profondeurs des histoires qui contribuent à l'identité de ces territoires.

Venez découvrir d'autres sites sur :

www.atlasponant.fr



Valorisation du patrimoine maritime du Morbihan

► UN SOUS-MARIN DE LA 2^E GUERRE MONDIALE LE U 171 (1942)

Intégré comme sous-marin auxiliaire en 1942, le U 171 a été construit par l'Allemagne nazie pour servir de sous-marin auxiliaire. Il a été coulé le 10 mai 1942 par le croiseur britannique HMS Devonport.

► UN PIÈGE À POISSONS DU MOYEN ÂGE PORT MORVIL

Patrimoine archéologique méconnu et souvent déformément restitué, les pièges à poissons du Moyen Âge ont été redécouverts à Port Morvil par l'association Adramar et soutenus par le CRAMM, le service régional de l'archéologie.

► UN CABOTEUR DU XVIII^E SIÈCLE UNE ÉPAVE DE L'ESTRAN À PENTHIÈVRE

Le phénacien des années 1700, un grand voilier de commerce qui a été découvert par les plongeurs de l'association Adramar et soutenus par le CRAMM, le service régional de l'archéologie.

► UN VAPUR AU SERVICE DE LA PLONGÉE INDUSTRIELLE L'ARTIGLIO (1930)

Nécessaire technologiquement à l'essor de la plongée industrielle, l'Artiglio est un engin de plongée à air comprimé construit en 1930 par le constructeur breton Artiglio.

► UN AQUEDEC ROMAIN LE PONT DE CÉSAR

Entre les pontons de l'Estre, un aqueduc romain construit par Jules César pour approvisionner la ville de Vannes.

» Le patrimoine maritime régional sera mis en avant par le biais de bâches présentant quelques sites archéologiques sous-marins phare des départements du ponant. Spécialement pour Brest 2012, un panneau de valorisation du patrimoine maritime du Finistère sera réalisé.

L'Atlas Archéologique des biens culturels maritimes de l'Arc atlantique



L'Adramar (Association pour le Développement de la Recherche en Archéologie Maritime) a été créée en 1993 par des archéologues professionnels afin de promouvoir les recherches archéologiques maritimes.

Initié en 2005, sous l'égide du DRASSM (Département des Recherches Archéologiques Subaquatiques et Sous-marines), l'Atlas archéologique des biens culturels maritimes de l'Arc atlantique est le fruit d'une collaboration entre archéologues, historiens, archivistes et passionnés de plongée. Consultable sur internet, il dresse un inventaire des biens culturels maritimes du Ponant et a pour ambition de valoriser la mémoire des côtes atlantiques françaises et européennes par le projet Atlas des 2 Mers.



www.atlasponant.fr



Valorisation du patrimoine maritime des Côtes d'Armor

► LES DÉBUTS DE L'ARCHÉOLOGIE SOUS-MARINE AU PONANT L'ÉPAVE GALLO-ROMAINE DE PLOUMANAC'H

Plusieurs siècles après l'épave de l'épave gallo-romaine de Ploumanac'h, les plongeurs de l'association Adramar ont découvert des objets datant du I^{er} siècle de notre ère.

► UN NAVIRE DE LA FIN DU XV^E - DÉBUT DU XVI^E S. L'ÉPAVE AUX BOULETS DE PIERRE À TRÉLÉVERN

Épave de l'épave aux boulets de pierre à Trélevren, un navire de la fin du XV^e - début du XVI^e siècle.

► UNE CONVETTE DE LA 1^{RE} RÉPUBLIQUE L'ASSEMBLÉE NATIONALE (1795)

Le navire de l'Assemblée nationale de 1795, un navire de la 1^{re} République.

► UNE FLÛTE ROYALE DU XVII^E SIÈCLE LE CHARIOT (1676)

Redécouvert le 10 août 1976 au sud de l'île d'Yeu, le chariot est un navire de la flotte royale de 1676.

► UNE PIÈCE UNIQUE EN EUROPE, UNE CHAUDIÈRE D'ÉQUIPAGE DE LA FIN DU XVII^E S. L'ÉPAVE DE LA BAIE DE LANNION

Une chaudière d'équipage unique en Europe, découverte en 1976 dans la baie de Lannion.

► UN DRAME AU LARGE DE SAINT-CAST-LE-GUILDO LE LAPLACE (1950)

Le drame du Laplace en 1950, un navire de la marine française.

► UN TÉMOIGNAGE DU COMMERCE AVEC L'AFRIQUE AU XVIII^E S. L'ÉPAVE DES POULINS

Un témoignage du commerce avec l'Afrique au XVIII^e siècle, découvert en 1976 dans la baie de Lannion.

► DU BOIS SOUS LE SABLE L'ÉPAVE DE LA PLAGE DES HÔPITAUX À ERQUY


Le drame de l'épave de la plage des Hôpitaux à Erquy, un navire de la marine française.



>> Mise en images de la chaîne opératoire de l'objet archéologique sous-marin de sa découverte à sa valorisation



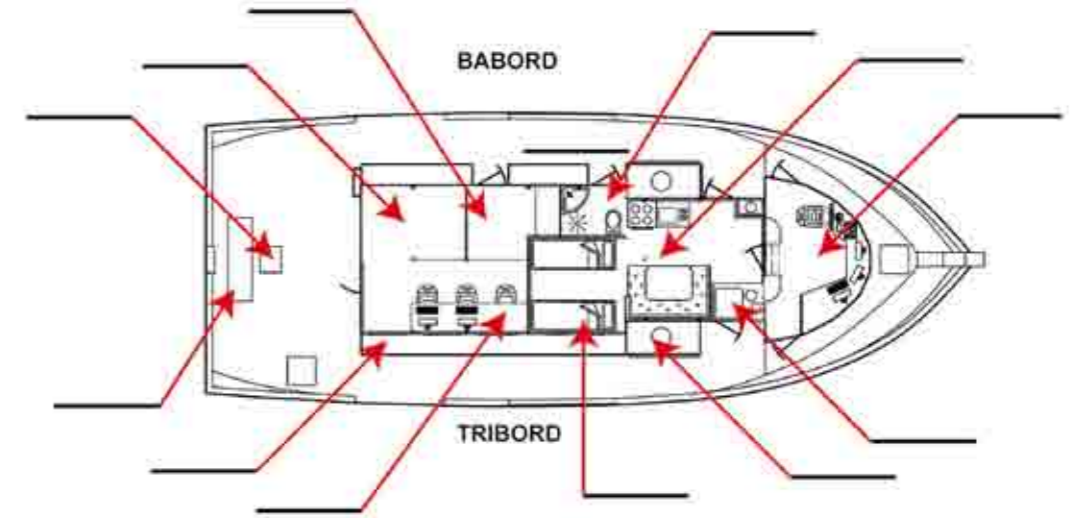
Continue le trait de la vague et dessine les poissons



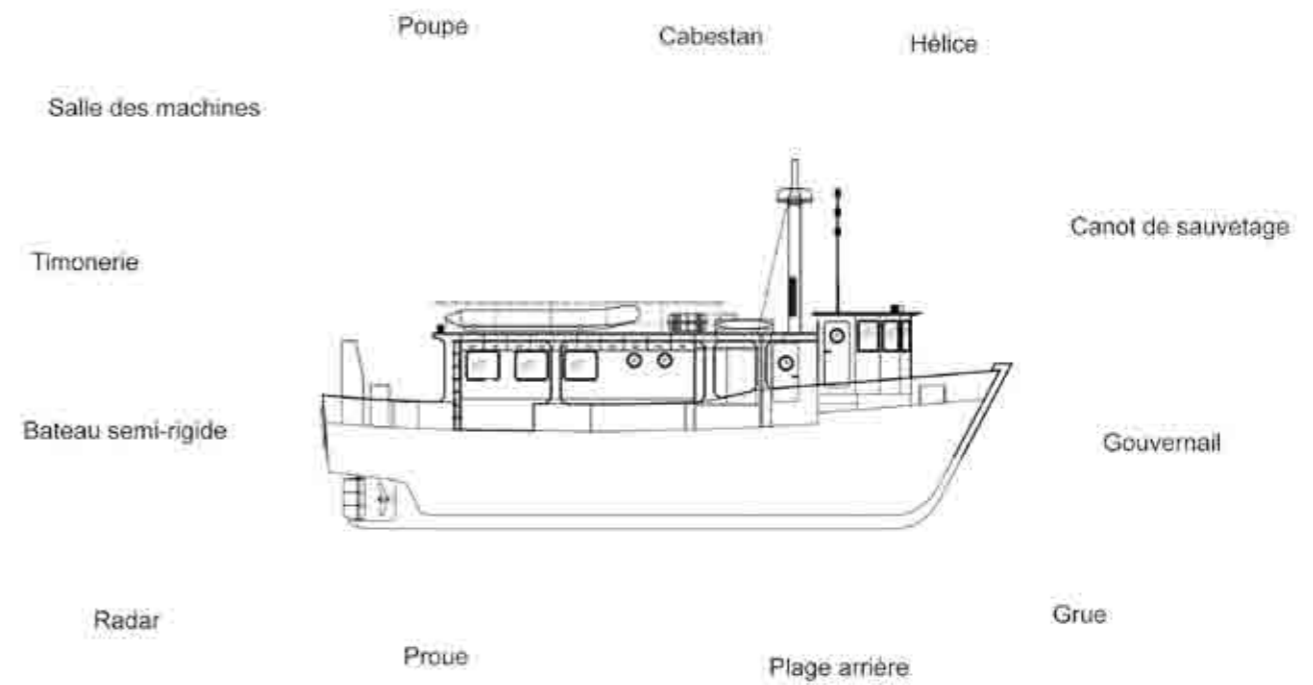
Le navire de recherche « Hermine-Bretagne »

* Remplace les mots de la liste aux emplacements correspondants. Attention il y a un intrus !

- Grue - Cave - Atelier - Carré - Couchettes
- Cabestan - Séchoir - Local humide - Coffres à bouteilles
- Sanitaires - Salle des machines - Bureau - Timonerie



* Relie par des flèches les mots aux emplacements correspondants.

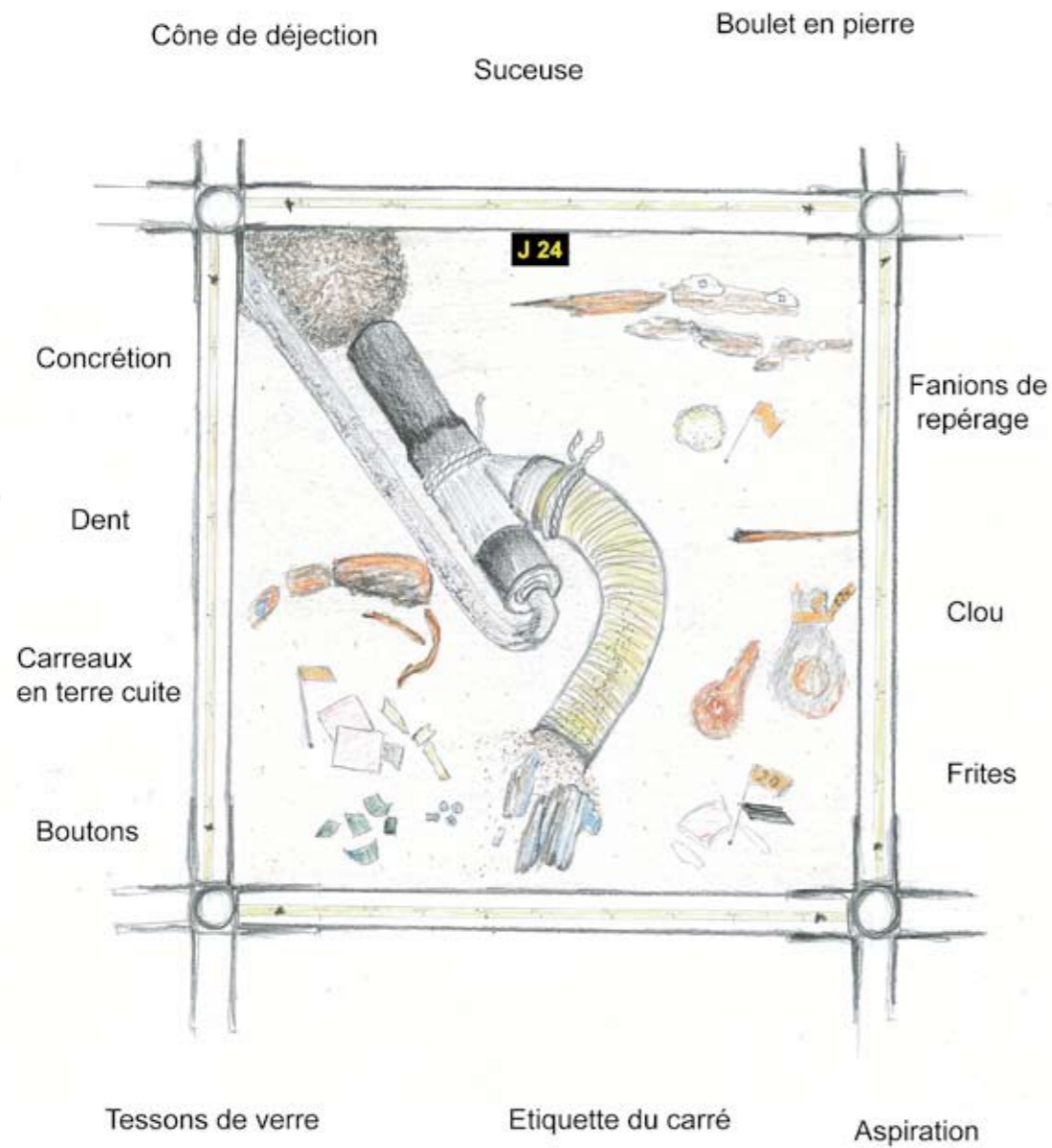


Relie par un trait les 7 photos à l'emplacement sur le bateau



Le carré de fouille

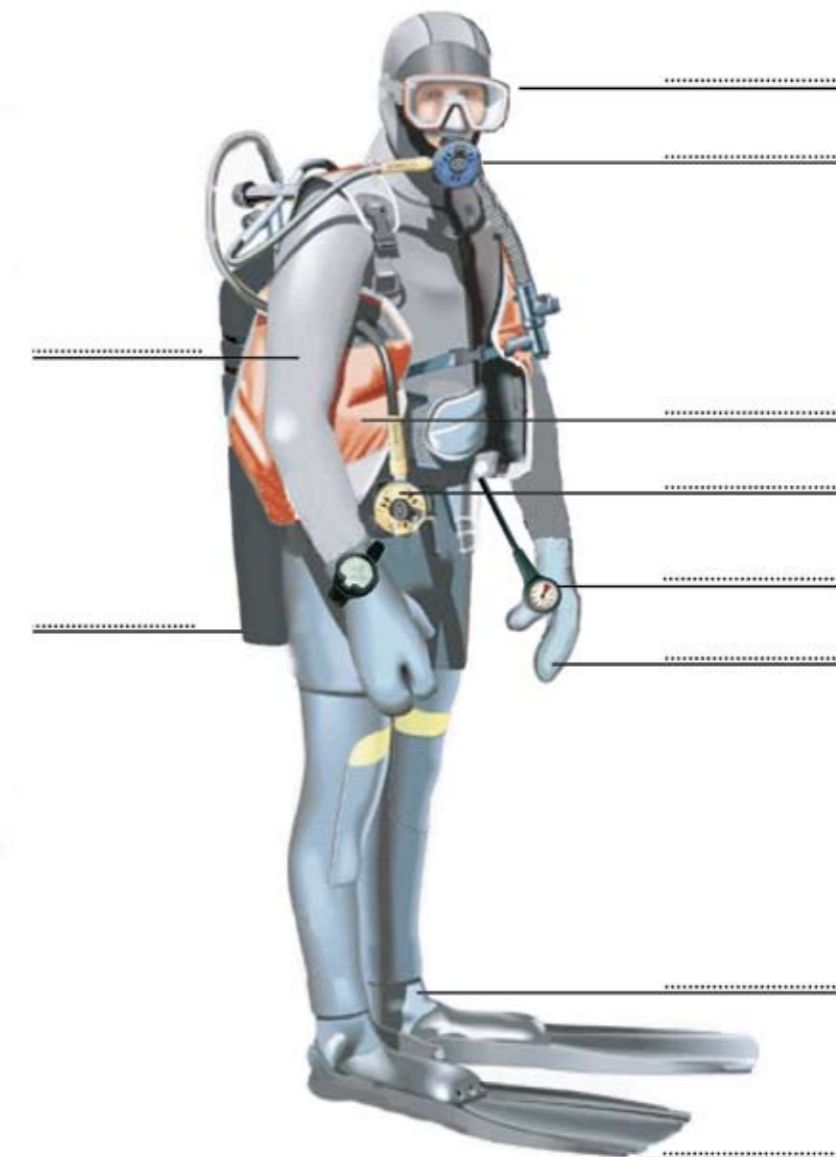
* Relie par des flèches les mots aux objets qui leur correspondent.
Attention il y a un intrus !



L'équipement de plongée de l'archéologue sous-marin

* Remplace les mots de la liste aux emplacements correspondants.

- Botillons
- Manomètre
- Bouteille
- Combinaison
- Gants
- Palmes
- Détendeur
- Détendeur de secours
- Gilet de stabilisation
- Masque



Dessin d'après www.ledictionnairevisuel.com

Carte d'identité :
Fiche d'isolation mobilier 2011

ISO


1. Nom de l'objet
2. Je sers à quoi ?

3. D'où je viens ?
Site - Epave :
N° du carré de fouille :

- | | | |
|------------------------------------|---|----------------------------------|
| 4. En quoi je suis fait ? | 5. Mon état de conservation : | 6. Mon état général : |
| <input type="checkbox"/> Bois | <input type="checkbox"/> Fragmentaire | <input type="checkbox"/> Bon |
| <input type="checkbox"/> Métal | <input type="checkbox"/> Profil complet | <input type="checkbox"/> Moyen |
| <input type="checkbox"/> Verre | <input type="checkbox"/> Entier | <input type="checkbox"/> Mauvais |
| <input type="checkbox"/> Céramique | | |
| <input type="checkbox"/> Minéral | | |
| <input type="checkbox"/> Végétal | | |
| <input type="checkbox"/> Animal | | |
| <input type="checkbox"/> Autre | | |

7. Combien sommes-nous ?
 Nbre de fragments
 Nbre d'objets

8. Note ici les indices particuliers que tu vois (décor, inscription, etc.) :



10. Mes dimensions :

Longueur	<input type="text"/>
Largeur	<input type="text"/>
Hauteur	<input type="text"/>
Épaisseur	<input type="text"/>
Diamètre	<input type="text"/>

11. Coche les outils que tu as utilisés :

Règle	<input type="checkbox"/>
Mètre ruban	<input type="checkbox"/>
Pied à coulisse	<input type="checkbox"/>
Diamétron	<input type="checkbox"/>

12. Dessine ce que tu vois :



Date :

NOM :

Prénom :

Hermine Itinérante

À la découverte de l'Archéologie
sous-marine en Bretagne

Association Adramar




Revue de presse

Binic
du 14 au 16 mai

Saint-Malo
du 7 au 9 mai

Vannes
du 31 mai au 5 juin

Concarneau
du 21 au 23 mai



Armor-lux



>> Le projet proposé pour Brest 2012 a déjà connu un franc succès dans le cadre de l'opération Hermine Itinérante qui a eu lieu du 7 mai au 5 juin 2011.

Le navire de recherche Hermine-Bretagne a effectué lors de cette première édition un tour de Bretagne avec pour escales quatre villes étapes : *Saint-Malo* (Ille-et-Vilaine),

Binic (Côtes d'Armor), *Concarneau* (Finistère) et *Vannes* (Morbihan). Les archéologues sont partis ainsi à la rencontre du public pour lui faire découvrir l'archéologie sous-marine et le patrimoine maritime local. Voici son programme et sa revue de presse.

EN CHIFFRE

+ de 1000

visiteurs

lors des portes ouvertes dont

- 90 à Saint Malo
- 200 à Binic
- 150 à Concarneau
- 600 à Vannes

15 conférences
suivies par près de
120 auditeurs

18 visites scolaires
pour près de
440 élèves

+ de 600
miles parcourus
par *Hermine-Bretagne* et son équipage

4 ateliers

- Porte ouverte du navire
- Découverte d'un chantier de fouilles
- Parcours de l'objet archéologique
- Atelier cordage

3 thématiques

- Cycle de conférences
- Portes ouvertes
- Ateliers



SOMMAIRE

► Programme p. 26

► Presse écrite

Le Pays Malouin p. 35

Le Télégramme p. 38, 42

Ouest France p. 28, 32, 34, 35, 41, 42

► Web

Site du Comité départemental du Finistère p. 30

Site Ecole Jean 23 Quintin.net p. 40

Site "Les journées de l'archéologie 2011" p. 38

Site de l'Office de tourisme de Saint-Malo p. 31

Site Paru Vendu p. 32

Site Le Télégramme.com p. 39, 41

Site Ville de Domagné p. 33

Site Ouestfrance.fr p. 28

► Radio

France bleu Armorique p. 29

► TV

France3 Haute Bretagne p. 36

TV Rennes p. 37

L'Association pour le Développement de la Recherche en Archéologie Maritime (ADRAMAR), dans le cadre d'actions de valorisation culturelle et pédagogique et particulièrement pour la mise en ligne officielle de son Atlas archéologique des biens culturels maritime de l'arc Atlantique (www.atlasponant.fr), propose le projet « *Hermine Itinérante* » du 7 mai au 5 juin 2011.

Le navire de recherche *Hermine-Bretagne* effectue lors de cette première édition un tour de Bretagne avec pour escales quatre villes situées dans chaque département breton :

- Saint-Malo (Ille-et-Vilaine),
- Binic (Côtes d'Armor),
- Concarneau (Finistère),
- Vannes (Morbihan).

Les archéologues partent ainsi à votre rencontre pour vous faire découvrir l'archéologie sous-marine dans votre département.

► CONTACTS



ADRAMAR
ZA La Pontenelle
35113 Domagné - France
Tél : +33 (0)9 77 68 50 79
www.adramar.fr
contact@adramar.fr

- Alexandre Poudret-Barré
Responsable des projets
alexandre.poudret-barre@adramar.fr
- Eric Mancey
Président de l'Adramar
eric.mancey@adramar.fr

- Cécile Chatelin
Chargée de communication
cecile.chatelin@adramar.fr

► L'ADRAMAR EST SOUTENUE PAR :



► AUTRES PARTENAIRES DU PROJET :



Crédits photos : Teddy Seguin/Adramar • Adramar

Hermine Itinérante



À la découverte de l'Archéologie sous-marine en Bretagne
Association Adramar

► Cycles de conférences

► Portes ouvertes sur le navire de recherche *Hermine-Bretagne*

► Animations pour les scolaires



► CYCLES DE CONFÉRENCES

VILLE	DATE	DÉTAILS	LIU
Saint-Malo	Sam. 7 mai 18h30-20h	• Archéologie sous-marine et sites emblématiques au large de l'Ille-et-Vilaine • Les épaves de la Natière, actualité de la recherche • Les fouilles sous-marines de la rade de Solidor (1975-1978)	Salle Sainte-Anne Rue Sainte-Anne Intramuros
Binic	Sam. 14 mai 18h30-20h	• Archéologie sous-marine et sites emblématiques au large des Côtes d'Armor • Les précurseurs de la plongée autonome • La pêche à la morue à partir de Binic	Salle de l'Estran Avenue du Général de Gaulle
Concarneau	Sam. 21 mai 18h30-20h	• Archéologie sous-marine et sites emblématiques au large du Finistère • Les épaves de la Natière, actualité de la recherche • Des archives à la plongée - L'exemple des Atlas	Centre des Arts 10 Boulevard Bougainville
Vannes	Ven. 03 juin 18h30-20h	• Archéologie sous-marine et sites emblématiques au large du Morbihan • Les ancres à jas de l'Antiquité au XX ^e siècle • Le pont de César : aqueduc antique sur la rivière d'Auray	Auditorium des Carmes Place Théodore Decker
	Sam. 04 juin 18h30-20h	• Archéologie sous-marine et sites emblématiques au large du Morbihan • De l'épave au navire • Le site mégalithique d'Er Lannic	

► PORTES OUVERTES SUR LE NAVIRE DE RECHERCHE *HERMINE BRETAGNE*

Visite du navire | Présentation du métier d'archéologue sous-marin | Activités jeune public

VILLE	DATE	HORAIRE	LIU
Saint-Malo	Dim. 8 mai	10h >> 18h30	Quai Vauban • Saint-Malo
Binic	Dim. 15 mai	10h >> 18h30	Ponton visiteurs du port de plaisance de Binic
Concarneau	Dim. 22 mai	10h >> 18h30	Quai Carnot • Port de Concarneau
Vannes	Du jeu. 2 au dim. 5 juin	15h >> 21h00	Quai port de Vannes



► LES ÉLÈVES RENCONTRENT

LES ARCHÉOLOGUES-PLONGEURS

Durée initiale de la visite : 1h30



VILLE	DATE	LIU
Saint-Malo	Lun. 9 mai 9h30-17h	Quai Vauban • Saint-Malo
Binic	Lun. 16 mai 9h30-17h	Ponton visiteurs du port de plaisance de Binic
Concarneau	Lun. 23 mai 9h30-17h	Quai Carnot • Port de Concarneau
Vannes	Mar. 31 mai et mer 1 ^{er} juin 9h30-17h	Quai port de Vannes

→ ATELIER 1 • 30 minutes

Portes ouvertes du navire de recherche *Hermine-Bretagne*

- Timonerie, navigation, pilotage du navire et vie à bord
- Techniques de la plongée archéologique
 - Le scaphandre
 - Le matériel de fouille
 - Les images sous-marines



→ ATELIER 2 • 30 minutes

Découverte d'un chantier de fouilles archéologiques sous-marin

- Description du carré de fouilles
- Explication des techniques de fouilles
- Projection vidéo



→ ATELIER 3 • 30 minutes

Initiation à l'enregistrement des vestiges

- Présentation des étapes de l'étude du mobilier
- Travaux pratiques :
fiche d'inventaire, remontage de céramique, croquis, prise de mesures...



L'archéologie sous-marine s'expose

L'Hermine-Bretagne s'apprête à faire un tour-breizh côtier pour promouvoir les recherches aquatiques.



L'Hermine-Bretagne naviguera dans les eaux bretonnes pendant un mois.

L'Association pour le développement de la recherche en archéologie maritime (Adramar) fera un tour de Bretagne, du 7 mai au 5 juin 2011, dans le cadre du projet Hermine Itinérante. Objectif : promouvoir et faire connaître les fouilles sous-marines. À bord du navire l'Hermine-Bretagne, une équipe de six archéologues accostera dans quatre villes : Saint-Malo (Ille-et-Vilaine), Binic (Côtes-d'Armor), Concarné (Finistère) et Vannes (Morbihan). Au cours de ces escales, le bateau de l'Adramar ouvrira ses portes pour montrer au public les particularités des recherches aquatiques. L'Atlas archéologique des biens culturels maritimes, qui répertorie des milliers de documents (vestiges, photos, cartes, etc.), sera également présenté. Des ateliers pratiques seront organisés. Des élèves de 6 à 15 ans pourront faire leurs premières fouilles sous-marines, accompagnés par les archéologues.

Venez découvrir le patrimoine sous-marin breton - Saint-Malo

lundi 25 avril 2011

L'archéologie sous-marine fera une escale à Saint-Malo, du 7 au 9 mai. Dans le cadre du projet Hermine itinérante, l'Association pour le développement de la recherche en archéologie maritime (Adramar) veut mettre en valeur les fouilles des archéologues-plongeurs.

Le navire de recherche Hermine-Bretagne, qui a permis d'explorer les deux épaves de la Natière retrouvées en 1999, jettera son ancre au quai Vauban. Le public pourra monter à bord samedi 7 mai, entre 18 h 30 et 20 h. Des scolaires de 6 à 15 ans rencontreront les archéologues, lundi 9 mai, à l'occasion d'ateliers pratiques, entre 9 h 30 et 17 h. Au programme : visite du bateau, découverte d'un chantier de fouilles sous-marin et initiation à l'enregistrement des vestiges.



- Le 21 avril 2011 - L'invité du Jour "Alexandre Poudret-Barré" - 18h40
- Le 29 avril 2011 - Interview pour les informations à 10h54
- Du mardi 31 mai au samedi 4 juin 2011 - Interviews pendant 5 jours sur les différentes thématiques de l'Hermine Itinérante

http://comarche.freeheberg.com

03/06/11 10:02

COMMISSION ARCHEOLOGIE 29 SECTION EPAVES CONTEMPORAINES

ADRAMAR

Écrit par Administrator

ADRAMAR - Hermine Itinérante : à la découverte de l'archéologie sous-marine

LES DATES

CONFERENCES:

SAINT MALO: 7 MAI

BINIC: 14 MAI

CONCARNEAU: 21 MAI

VANNES: 3 ET 4 JUIN

VISITE DE L'HERMINE BRETAGNE:

SAINT MALO : 8 MAI

BINIC: 15 MAI

CONCARNEAU: 22 MAI

VANNES: DU 2 AU 5 JUIN

[TELECHARGER LE PROGRAMME COMPLET](#)

[TELECHARGER L'AFFICHE](#)

Mis à jour (Jeudi, 05 Mai 2011 18:39)

Plus d'articles...

- [ADRAMAR](#)
- [la fouille de l'épave des 4 pompes](#)
- [Rapport commission](#)

<< Début < Précédent 1 2 Suivant > Fin >>

LIENS_DU_MOIS

- [Archéologie en france](#)
- [Archéologie dans le monde](#)



Hermine Itinérante - Préparez votre séjour - Site officiel de l'Offi...

http://www.saint-malo-tourisme.com/tourisme/manifestations/he...



HERMINE ITINÉRANTE

Insolite
Conférence, Portes ouvertes
Site internet : <http://www.adramar.fr>

Téléphone : 09 77 68 50 79

Rue Sainte-Anne
 Quai Vauban
 35400 Saint-Malo

[Ajouter à mes favoris](#) | [Imprimer](#)

[Description](#)

[Situation](#)

[Contacts](#)

[Photos](#)



Hermine Itinérante
 À la découverte de l'Archéologie sous-marine en Bretagne
 Association Adramar

→ Cycles de conférences
 → Portes ouvertes sur le navire de recherche Hermine Bretagne
 → Animations pour les scolaires

Le navire de recherche Hermine-Bretagne effectue lors de cette première édition un Tour de Bretagne avec pour escales quatre villes situées dans chaque département, dont Saint-Malo. Les archéologues partent ainsi à votre rencontre pour vous faire découvrir l'archéologie sous-marine dans votre département.

Au programme:
 Le samedi 7 mai, des conférences sur l'archéologie sous-marine et les sites emblématiques au large de l'Île-et-Vilaine, les épaves de la Natière avec l'actualité des recherches et les fouilles sous-marines de la rade de Sidor (1975-1978).
 Le dimanche 8 mai, Portes ouvertes sur le navire de recherche. Visite du navire, présentation du métier d'archéologue sous-marin et activités pour le jeune public.

Entrée libre

Horaires: Le samedi de 18h30 à 20h00
 Le dimanche de 10h00 à 18h30

Archéologie sous-marine en Bretagne - Évènement Détente et d... <http://www.paruvendu.fr/e/Saint-Brieuc/evnement/archeologie-...>



[ACCUEIL](#)

[DECOUVRIR](#)

[MAIRIE](#)

[VIE LOCALE](#)

[ECONOMIE](#)

[Accueil >](#)

-
-
-

[Pratique](#)
[Nous Ecrire](#)
[Plan du site](#)

ACTUALITES

Arrêté préfectoral "Mise en alerte sécheresse"

Depuis le 25 mai des mesures de limitation ou de suspension des prélèvements d'eau ont été prises par [arrêté préfectoral](#) dans le département d'Ille et Vilaine.

Menus du restaurant scolaire
[Menus du 6 juin au 17 juin](#)

4 juin - bulletin municipal

Les associations qui souhaitent faire paraître un article dans le prochain bulletin municipal ont jusqu'au 4 juin pour envoyer leur texte à l'adresse suivante : nathalie.grot@domagne.fr.

LGV - campagne de sondages géotechniques

Dans le cadre de la réalisation de la future LGV, une campagne de sondages géotechniques sera réalisée par les entreprises ERG et FONDOUEST de mi-mai à fin juillet. Les intervenants disposeront de lettres d'accréditation.

Travaux rue du Haut Bourg

La réhabilitation des réseaux d'eau et d'aménagement de la rue du Haut Bourg vont perturber la circulation pendant toute la durée des travaux, probablement jusqu'en juillet. Ce chantier va entraîner d'inévitables désagréments pour les riverains. Nous comptons sur leur

L'AGENDA

4, 11 et 13 juin - Tournois de foot au terrain des sports

L'association de Foot de Domagné Saint-Didier organise plusieurs tournois :
sam 4 juin : tournoi inter quartiers et repas
sam 11 juin : tournoi jeunes
lundi 13 juin : tournoi seniors
Renseignements au 06.12.32.33.85

8 et 10 juin - Inscriptions CLSH

Les permanences pour les inscriptions au CLSH pendant les vacances d'été auront lieu :
merc 8 juin : 17h à 19h
vend 10 juin : 16h45-19h
[Feuille inscription juillet](#)
[Feuille inscription août](#)

9 juin - Espace multimédia

L'espace multimédia sera exceptionnellement fermé **jeudi 9 juin**.

[calendrier des manifestations](#)
[L'agenda des manifestations](#)

Hermine itinérante : à la découverte de l'archéologie sous-marine en Bretagne

L'association **ADRAMAR**, basée à Domagné, propose dans le cadre de ses actions de valorisation culturelle et pédagogiques, le projet "Hermine itinérante" qui se déroulera du 7 mai au 5 juin.
[En savoir plus](#)

Hermine Itinérante • 08 mai 2011 • Ouest France

Plongée gratuite auprès des archéologues sous-marins

Le navire de recherche *Hermine Bretagne* ouvre ses portes au public, samedi de 10 h à 18 h 30, quai Vautban à Saint-Malo. L'Association pour le développement de la recherche en archéologie maritime invite les curieux sur leur bateau pour leur expliquer leur travail de chercheurs sous-marins, entre autres sur les épaves de *La Natière*. Une conférence sur les trésors découverts ces dernières années dans la baie de Saint-Malo et en Bretagne est programmée à partir de 18 h 30, salle Sainte-Anne, rue Sainte-Anne, intra-muros.



Le public n'ira pas sous l'eau mais dans les coulisses de l'archéologie sous-marine.

Saint-Malo

Les écoliers malouins découvrent l'archéologie sous-marine

Education lundi 09 mai 2011



Les enfants ont écouté les explications des archéologues, qui leur font découvrir leur métier.

L'Adramar, l'Association pour le développement de la recherche en archéologie maritime, possède un navire. L'Hermine Bretagne explore les épaves pour les étudier. Il fait actuellement un tour des côtes bretonnes qui passe par Saint-Malo, Binic, Concarneau et Vannes, afin d'ouvrir ses portes au grand public. Aujourd'hui, une centaine d'enfants ont découvert les coulisses de l'archéologie sous-marine sur les quais de la Cité corsaire.

Hermine Itinérante • 09 mai 2011 • Ouest France >>

Les écoliers s'initient à l'archéologie sous-marine

Le bateau de l'Adramar accomplit un tour de Bretagne pour faire découvrir le travail des archéologues au fond des mers. Hier, une centaine d'écoliers malouins étaient sur le pont.

Reportage

Les écoliers du Petit-Bé et de Rocabey, mais aussi les collégiens de Surcouf, empruntent les coursives du bateau amarré quai Vauban. Cahier en main, pour tout noter, ils testent le matériel de plongée, visitent le carré et la timonerie. Un voyage passionnant qui se poursuit à terre, avec plusieurs animations.

L'Hermine-Bretagne s'est rendue célèbre avec les fouilles de la Natière. Ce navire, un ancien bateau de pêche, appartient à l'Association pour le développement de la recherche en archéologie maritime (Adramar). Basé à Saint-Malo, il explore les épaves qui reposent sur les fonds marins.

Lors des journées du patrimoine, l'an dernier, il s'était amarré le long des remparts. Cette fois, le navire est de retour dans le cadre d'un tour de Bretagne, afin de faire découvrir l'archéologie sous-marine au grand public. Quatre escales sont au programme : Saint-Malo puis Binic (Côtes-d'Armor), Concarneau (Finistère) et Vannes (Morbihan).

Comme une enquête policière

« L'Hermine-Bretagne est un ancien bateau ostréicole, que nous avons reconverti en 2005, explique Anne Hoyau, elle-même archéologue à l'Adramar. Il pouvait charger 14 tonnes d'huîtres sur son pont. C'est un bateau robuste, qui convient parfaitement à nos missions. » Il a été aménagé avec des couchettes, une salle de travail. « De quoi être



Une centaine d'écoliers et de collégiens ont pu découvrir les coulisses de l'archéologie sous-marine, avec des explications délivrées en direct par des professionnels.

autonomes pendant plusieurs jours en mer. » Sur les quais, les écoliers poursuivent leur exploration. Les scientifiques ont reconstitué un site archéologique, avec des pièces authentiques trouvées au fond des mers. « L'essentiel, c'est que les enfants participent, soient acteurs. Ils se prennent au jeu de l'enquête archéologique.

C'est un peu comme une enquête policière », décrit Anne Hoyau. La rigueur est de mise, comme lors de vraies fouilles sur une épave. Les écoliers doivent remplir une fiche d'inventaire (d'identité) pour chaque objet, avec des mesures, une description puis un dessin. Un peu plus loin, un autre atelier permet de comprendre comment les cordes

étaient confectionnées autrefois, avec du lin et du chanvre. Un travail à l'ancienne, où il fallait « tourner » les fils sur des tréteaux en bois. Cette pratique était répandue à Saint-Malo. Le quai de la corderie, à Saint-Servan, existe toujours. Il témoigne de ce passé maritime.

Olivier BERREZAI.



Un faux site archéologique, mais avec de vraies pièces ramenées à la surface.



Un atelier pour tresser des cordages à l'ancienne.

Adramar L'archéologie sous-marine à la rencontre du public Quand la mer livre ses secrets

Le navire de recherche Hermine-Bretagne a fait escale à Saint-Malo dans le cadre de son tour de Bretagne. Les archéologues sont allés à la rencontre du public pour faire découvrir l'archéologie sous-marine de nos côtes.



Quatre écoles de Saint-Malo ont participé aux journées découverte de l'archéologie sous-marine.

L'Adramar (Association pour le Développement de la Recherche en Archéologie MARitime) a organisé, lors du passage de son navire de recherche « Hermine-Bretagne », des conférences (vestiges de l'anse Solidor, épaves de la Natière) et des journées portes ouvertes pour le grand public et des animations pédagogiques pour quatre écoles de Saint-Malo. Equipé de matériel de fouilles, d'enregistrement et de prises de vue, de magnétomètre et de sonar à balayage latéral, l'Hermine-Bretagne est une base de travail scientifique autonome et performante pour la recherche et l'archéologie sous-marine

Les neuf salariés de l'association (plongeurs archéologues, docteurs en archéologie, historien ...) participent à des recherches sous-marines dans le monde entier (épaves de l'expédition La Pérouse, jonque de Bornéo, épaves de la bataille navale de La Hougue, épaves de la Natière...).

Prochainement, l'Adramar va effectuer des recherches en Rance où ont été localisés plusieurs canons d'un navire coulé vraisemblablement au 18^{ème} siècle... Mais ça, le travail des archéologues le précisera.

• **Pratique** : plus d'informations sur www.adramar.fr et www.atlas-ponant.fr

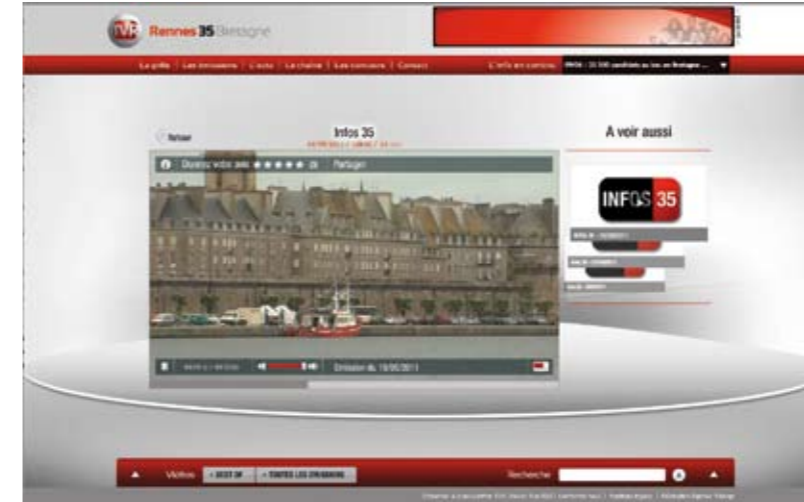
Une grande plongée pour les écoliers malouins

L'Hermine Bretagne, le navire basé à Saint-Malo, fait un tour des côtes bretonnes. Une centaine d'enfants ont découvert les coulisses de l'archéologie sous-marine.

Pages Saint-Malo



Olivier Berrezai



<http://www.tvrennes35bretagne.fr/fr/grille/infos35-8305>

LES JOURNÉES DE L'ARCHÉOLOGIE 2011 21-22 MAI DE LA FOUILLE AU MUSÉE



Retrouvez le programme complet sur le site des Journées de l'archéologie 2011.

Bretagne

LE QUIOU, Côtes-d'Armor, Bretagne

Villa gallo-romaine de la gare

Visites, portes ouvertes, Expositions, Projections films

Le Bourg

02 96 83 48 30

<http://www.cotesdarmor.fr/>

www.pierresvives22.over-blog.com

Tarif : 2 €

Gratuit pour les enfants

Samedi 21 et dimanche 22 mai de 10h à 12h et de 14h30 à 18h

Visites guidées.

Exposition de mobilier archéologique.

Projections des documentaires *Les experts de l'archéologie*, *Les sciences de l'archéologie*.

CONCARNEAU, Finistère, Bretagne

Navire de recherche Hermine-Bretagne

Conférences

10 boulevard Bougainville

www.adramar.fr

Gratuit

Dimanche 22 mai de 10h à 18h30

Hermine Itinérante, à la découverte de l'archéologie sous-marine en Bretagne

- Porte ouverte du navire de recherche *Hermine-Bretagne* : visite du navire, présentation de sa logistique et des équipements de plongée (avec essai de l'équipement : masque, détendeur) ;
- Initiation à l'archéologie sous-marine avec la reconstitution d'un carré de fouilles (méthodes et outillage) ;
- Projection du film *Le quotidien d'une fouille sous-marine* ;
- Animation sur le thème *Parcours de l'objet archéologique, de sa découverte à sa valorisation* (traitement primaire et secondaire de l'objet, gestion des vestiges à terre, gestion des dépôts et valorisation des collections,...) avec démonstrations, manipulation d'originaux, exposition de mobiliers archéologiques et ateliers pratiques et ludiques pour le jeune public (fiche inventaire, remontage de céramique, croquis, prise de mesures, jeux divers,...).

[http://journées-archéologie.inrap.fr/Les-journées-de-l-archéologie-2011/p-12948-Recherchez-votre-programme.htm?&coreliste1\[ja-search3\]=&coreliste1\[r-id1\]=6](http://journées-archéologie.inrap.fr/Les-journées-de-l-archéologie-2011/p-12948-Recherchez-votre-programme.htm?&coreliste1[ja-search3]=&coreliste1[r-id1]=6)

LeTélégramme.com

CONCARNEAU

Archéologie sous-marine. À découvrir ce week-end

20 mai 2011

Concarneau figure sur la liste des ports dans lesquels l'Association pour le développement de la recherche en archéologie maritime (Adramar), a choisi de venir faire connaître ses activités. Une première campagne de promotion effectuée au moyen de l'Hermine-Bretagne, le navire de recherche de cette association qui entreprend des fouilles le long des côtes bretonnes. Il accostera quai Carnot où des visites gratuites seront proposées dimanche, de 10h à 18h30. Demain, c'est au Centre des arts que l'Adramar proposera un cycle de conférences de 18h30 à 20h. Elles porteront sur l'archéologie sous-marine et les sites emblématiques au large du Finistère; les épaves corsaires de la Natière et les atlas ou comment passer des archives à la plongée. Lundi, place aux scolaires qui seront invités à échanger avec les archéologues plongeurs.



Pratique Découverte de l'archéologie sous-marine, samedi et dimanche, quai Carnot et au Cac. Gratuit.

Renseignements: www.adramar.fr.

Tags : Histoire archéologie sous-marine adramar promotion Hermine Bretagne

© Copyright Le Télégramme 2009

Archéologie sous-marine. À découvrir ce week-end



Embarqués sur l'Hermine-Bretagne, les archéologues-plongeurs accosteront demain quai Carnot (photo DR).

Concarneau figure sur la liste des ports dans lesquels l'Association pour le développement de la recherche en archéologie maritime (Adramar), a choisi de venir faire connaître ses activités. Une première campagne de promotion effectuée au moyen de l'Hermine-Bretagne, le navire de recherche de cette association qui entreprend des fouilles le long des côtes bretonnes. Il accostera quai Carnot où des visites gratuites seront proposées dimanche, de 10 h à 18 h 30. Demain, c'est au Centre des arts que l'Adramar proposera un cycle de conférences de 18 h 30

à 20 h. Elles porteront sur l'archéologie sous-marine et les sites emblématiques au large du Finistère; les épaves corsaires de la Natière et les atlas ou comment passer des archives à la plongée. Lundi, place aux scolaires qui seront invités à échanger avec les archéologues plongeurs.

> Pratique
Découverte de l'archéologie sous-marine, samedi et dimanche, quai Carnot et au Cac. Gratuit.
Renseignements: www.adramar.fr.

Les 6èmes de Jean XXIII font de l'archéologie sous-marine

Écrit par Gwénaëlle REINHARD

Lundi, 16 Mai 2011 19:18 - Mis à jour Lundi, 23 Mai 2011 18:48

Le lundi 16 mai, les 6èmes B et C du collège-lycée Jean XXIII de Quintin ont embarqué sur « l'Hermine-Bretagne » pour un voyage au cœur de l'archéologie sous-marine, lors de l'escale du navire à Binic, dans le cadre du tour de Bretagne « Hermine Itinérante ». Ils ont visité le bateau servant pour les fouilles, puis les archéologues leur ont présenté les techniques de recherche. Ils ont enfin pu participer au classement des vestiges archéologiques. Les élèves sont revenus dépaysés. Peut-être de quoi susciter de futures vocations ...



<http://videos.letelegramme.com/player.php?sig=iLyROafziSN&overlay=1&rub=0>

Ouest France • 31 mai 2011 • Hermine Itinérante

Alexandre Poudret, 30 ans Rennais



« Je suis archéologue sous-marin, une profession peu connue que j'aimerais faire partager au grand public. Avec tout l'équipage de l'Hermine Bretagne, formé de cinq membres d'équipage, nous voyageons autour de la Bretagne. Je souhaite interpeller les gens sur l'importance de notre métier, notamment à cause de l'expansion des activités sous-marines comme les champs hydroliens. Pendant toute la Semaine du Golfe, nous organisons des ateliers sur le bateau. »

Dix-sept petits archéologues au port de Vannes

La Semaine du Golfe profite aux enfants ! Hier, les élèves de l'école Desan ont découvert le métier d'archéologue sous-marin à bord du navire de recherche L'Hermine-Bretagne amarré au port.

Ces 17 enfants de grande section et CP ont rencontré l'équipage, ils ont bénéficié d'une visite du bateau et découvert le matériel de plongée. Dans une tente montée sur le quai, Vain leur a montré comment on dessine les objets archéologiques, en prenant l'exemple de pièces anciennes.

Pendant ce temps, Damien leur a expliqué comment on fabriquait les coralliers autrefois. C'est autour d'un bac à sable reconstituant les fonds marins que les bambins ont appris à reconnaître les vestiges de notre civilisation.

Une sortie qui concordait avec le travail scolaire. « Nous avons déjà étudié la faune et la flore en bord de mer. Et maintenant, nous nous intéressons aux métiers qui s'en rapprochent », explique Bertrand Desan, directeur de l'école Desan. A noter que l'équipage reçoit le public de demain jeudi à dimanche.



14 Vannes. Semaine du golfe

Jeudi 02 Juin 2011 Le Télégramme

Vannes. Pont libre sur l'« Hermine-Bretagne »

L'« Hermine-Bretagne » est amarré dans le port depuis le début de la semaine. À l'occasion des festivités, le navire de recherche en archéologie maritime ouvre sa passerelle au public. Visite libre jusqu'à dimanche.

À gauche, l'équipage de l'Hermine-Bretagne ouvre les portes de son navire et propose des animations autour de l'archéologie maritime.



L'« Hermine-Bretagne » se fait une seconde carrière. L'ancien bateau ostéocole de Carantec a été converti en navire de recherche par l'Association pour le développement de la recherche en archéologie maritime (ADRAMAR). « Le bateau a été racheté pour mener les fouilles sur deux îpaves corses du XVIII^e, l'« Aimable Grelot » et la « Dau-

phine », en 2000, au banc de La Natière au large de Saint-Malo », explique Alexandre Poubès-Barré, responsable des projets.

Hermine itinérante
L'association réunit des archéologues professionnels dont l'objectif est de faire la promotion des recherches archéologiques mar-

itimes en France et à l'étranger. Pour faire connaître ses activités, l'« Hermine-Bretagne » a fait un tour de Bretagne qui s'achève ce week-end à Vannes, après une porte ouverte à Saint-Malo, son port d'attache, des escales à Bisc et à Concarnéau. Les visiteurs peuvent monter à bord pour découvrir les conditions de vie des marins et l'acti-

viété de l'équipage. Des classes ont également été accueillies en début de semaine. Des élèves bilingues ont même bénéficié de la visite en breton. À quasi, un carré de fouilles est aménagé pour expliquer aux visiteurs la manière dont travaillent les archéologues. Un atelier d'inventaires leur permet de voir l'ensemble du parcours d'une

pièce, de sa découverte jusqu'à sa conservation en musée.

Visites et conférences

Demain soir, les archéologues proposent une conférence à l'auditorium des Carmes de 18 h 30 à 20 h. Ils feront un zoom sur les sites emblématiques au large du Morbihan, les ancrés à jas de l'Antiquité au

XIX^e siècle. Une autre conférence aura lieu samedi, de 16 h 30 à 20 h, avec également au programme le site mégalithique d'Er Lannic.

► Pratique

Les visites du bateau de 10 h à 12 h - de 14 h à 18 h, et les conférences sont gratuites.

Hermine Itinérante

À la découverte de l'Archéologie
sous-marine en Bretagne

Association Adramar



En images



CONFÉRENCES



Conférence à Binic © Adramar



Conférence à Binic © Adramar



Conférence à Binic © Adramar



Conférence à Concarneau, UTL © Adramar




Conférence à St Malo © Adramar



Conférence à Concarneau, UTL © Adramar

VISITES SCOLAIRES



Visites scolaire à St Malo
© Adramar



Visites scolaire à Vannes
© Adramar



Visites scolaire à Concarneau
© Adramar



Visites scolaire à Binic, et
Hermine Bretagne à quai
© Adramar

VISITES TOUS PUBLICS

Le carré de fouille
© Adramar



Visites grand public à Vannes
© Adramar



Visites grand public à Binic
© Adramar



La tente inventaire
© Adramar



► CONTACTS

ZA La Fontenelle
35113 Domagné - France
Tél. : +33 (0)9 77 68 50 79
contact@adramar.fr

www.adramar.fr
www.atlasponant.fr
www.atlas2mers.eu

- Eric Mancey
Président de l'Adramar
eric.mancey@adramar.fr
- Alexandre Poudret-Barré
Responsable des projets
alexandre.poudret-barre@adramar.fr
- Cécile Chatelin
Chargée de communication
cecile.chatelin@adramar.fr